



KANTON  
GEMEINDE OBERGLATT

S

DK 185/031.6

# KERNZONENPLAN

MST 1:1000

Von der Gemeindeversammlung festgesetzt am 10. Mai 1985





Namens der Gemeindeversammlung  
Der Präsident Der Schreiber

Vom Regierungsrat am 16.4.86 mit Beschluss Nr. 1807 genehmigt  
Vor dem Regierungsrat Der Staatsschreiber

Plan Nr. 2

Dorfkern Hofstetten

## Legende:

-  Schutz gem. Art. 7 Abs. 1 Bo (bestehendes Volumen erhalten)
-  Schutz gem. Art. 7 Abs. 1 Bo (Teile der Fassade erhalten)
-  Ausbau gem. Art. 7 Abs. 2 Bo
-  Perimeter Kernzone K1

Dorikern Oberglatt

NO. SEDO SEMMHAUSER, WERNER & RAUCH AG				DK	185/031
Baum.	Bellivier, Dietrich, Urzard	Plan Nr.			
Grösse	Entwurf	Gezeichnet	Kontrolliert	Datum	
105/80	We/Sr	He	D	10.5.85	
Geändert					

Streichung schwarze Umrandung  
Gebäude Müliweg 2! (gen. Teilrev. AV 8.12.16)