



KANTON
GEMEINDE OBERGLATT

S DK 185/031.6

KERNZONENPLAN

MST 1:1000

Von der Gemeindeversammlung festgesetzt am 10. Mai 1985





Namens der Gemeindeversammlung
Der Präsident Der Schreiber

Vom Regierungsrat am 16.4.86 mit Beschluss Nr. 1807 genehmigt
Vor dem Regierungsrat Der Staatsschreiber

Plan Nr. 2


Dorfkern Hofstetten

Legende:

-  Schutz gem. Art. 7 Abs. 1 Bo (bestehendes Volumen erhalten)
-  Schutz gem. Art. 7 Abs. 1 Bo (Teile der Fassade erhalten)
-  Ausbau gem. Art. 7 Abs. 2 Bo
-  Perimeter Kernzone K1

Dorikern Oberglatt

NO. SEDO SEMMHAUSER, WERNER & RAUCH AG				DK	185/031
Baum.	Behalten, Dichten, Umriss	Plan Nr.			
Grösse	Entwurf	Gezeichnet	Kontrolliert	Datum	
105/80	We/Sr	He	D	10.5.85	
Geändert					

 Streichung schwarze Umrandung
Gebäude Müliweg 2! (gen. Teilrev. AV 8.12.16)